

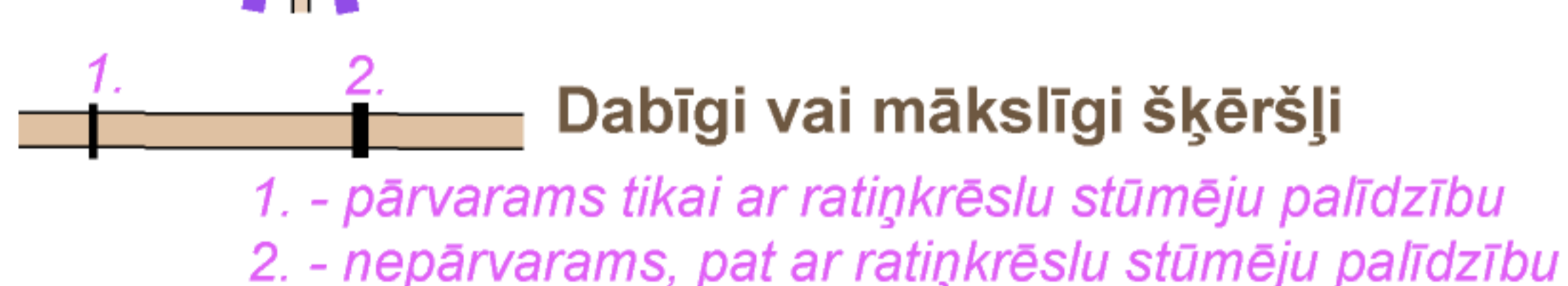
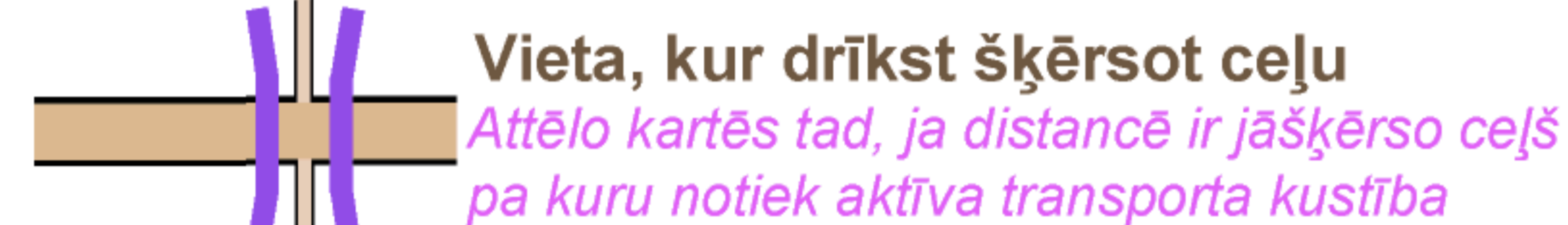
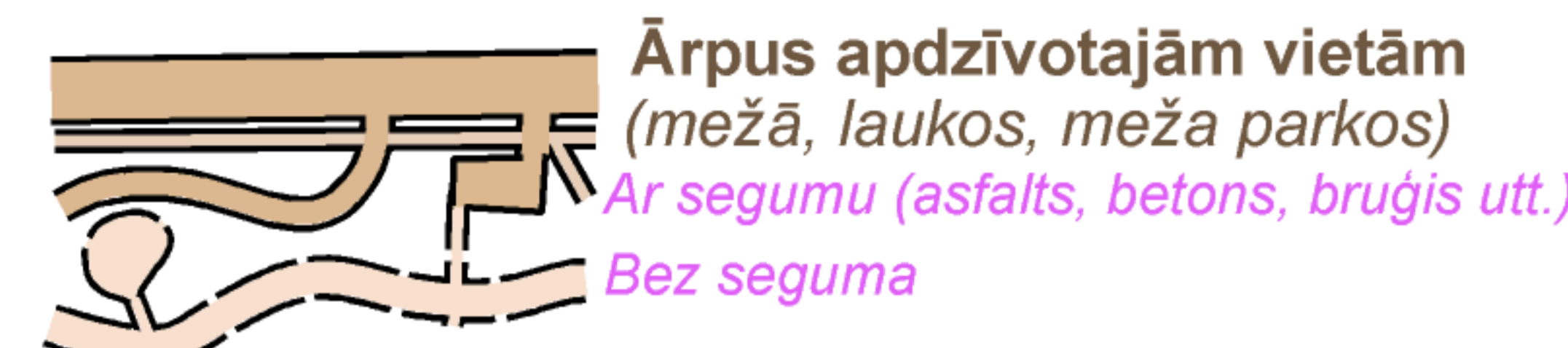
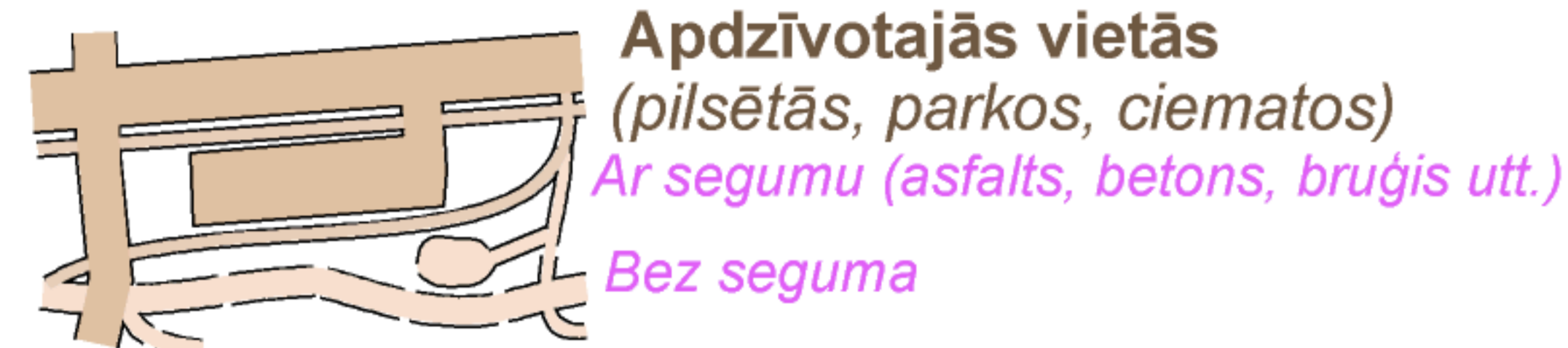
# Apzīmējumi Taku-O sacensību kartēm

Taku-O sacensību kartēs lieto O'skrējiena sprinta karšu topogrāfiskos apzīmējumus "ISSOM2007".

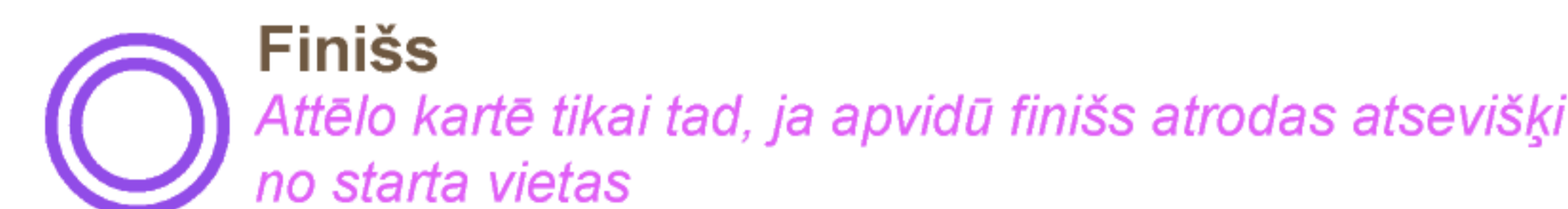
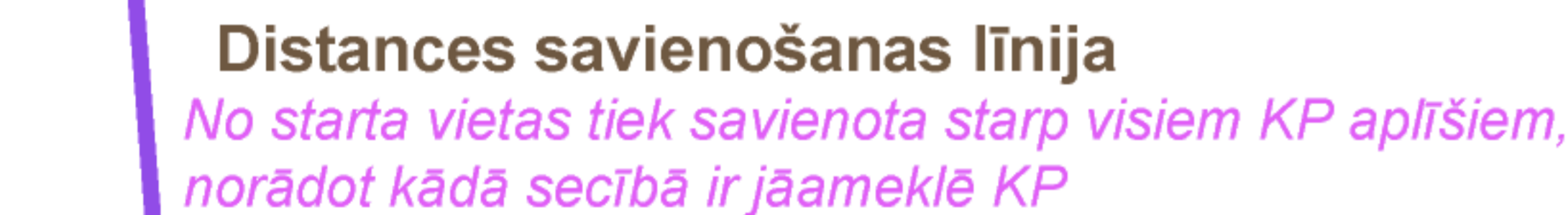
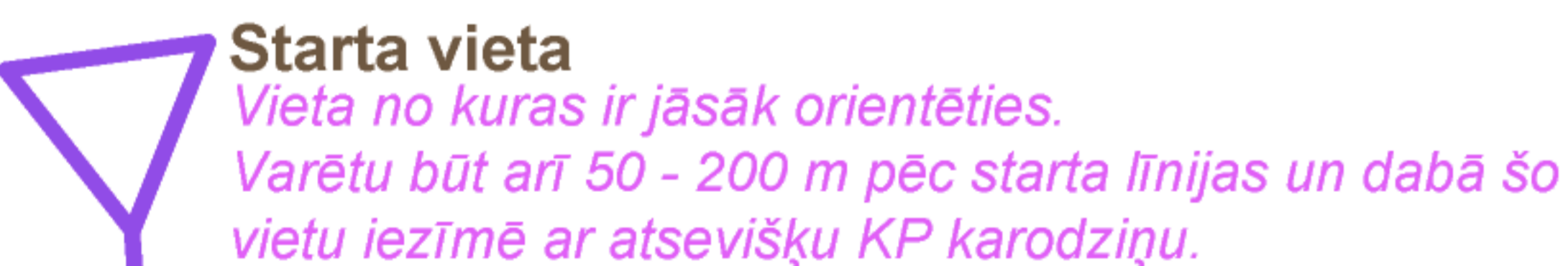
Par iespējamām topogrāfisko zīmju atkāpēm, izmaiņām vai papildinājumiem, atsevišķās sacensībās kartēs ir papildus informācija.

## Orientieri pa kuriem dalībnieks drīkst pārvietoties

Ceļi, ielas, takas, ietves, laukumi

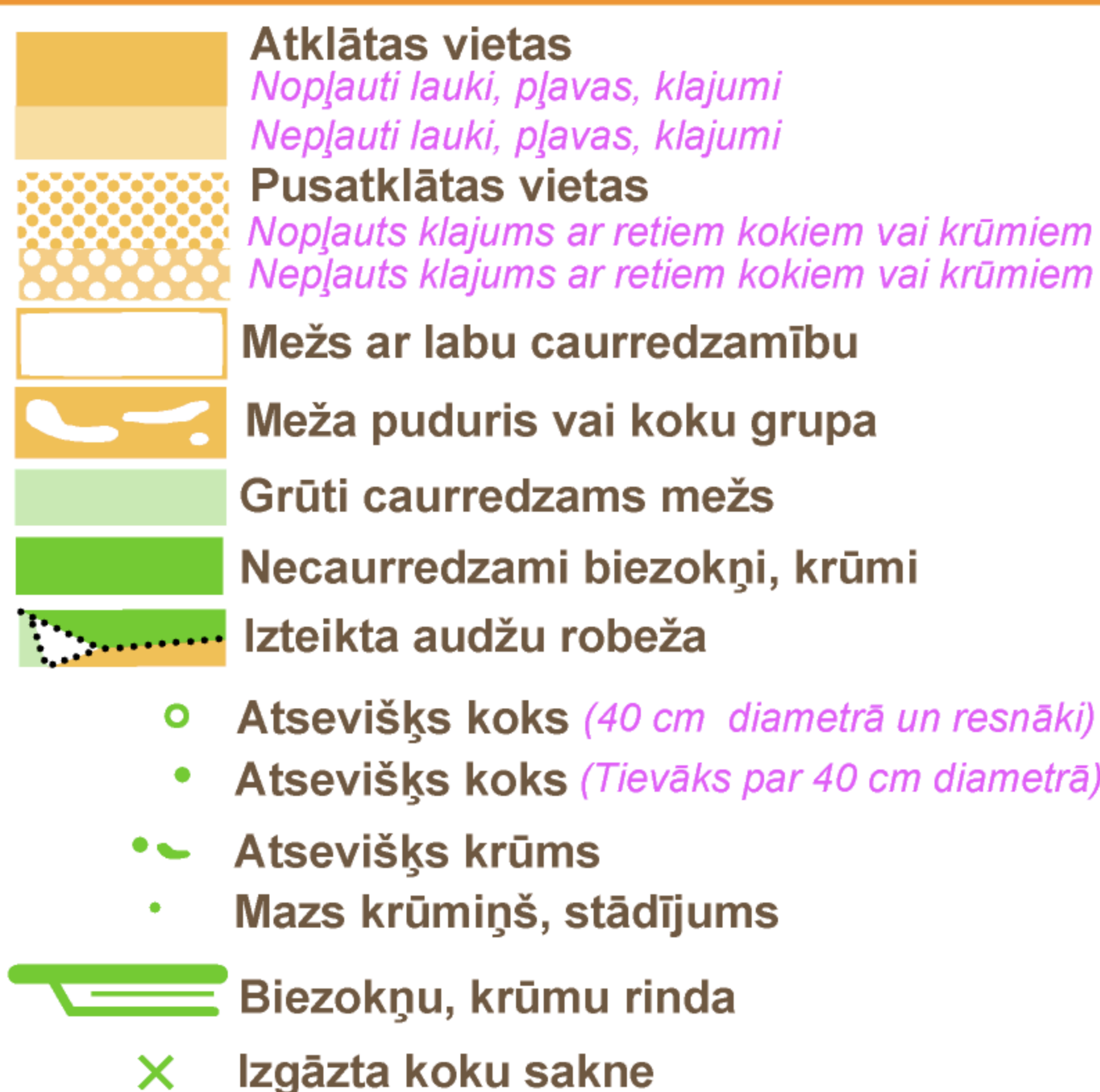


## Distancu un informatīvie apzīmējumi

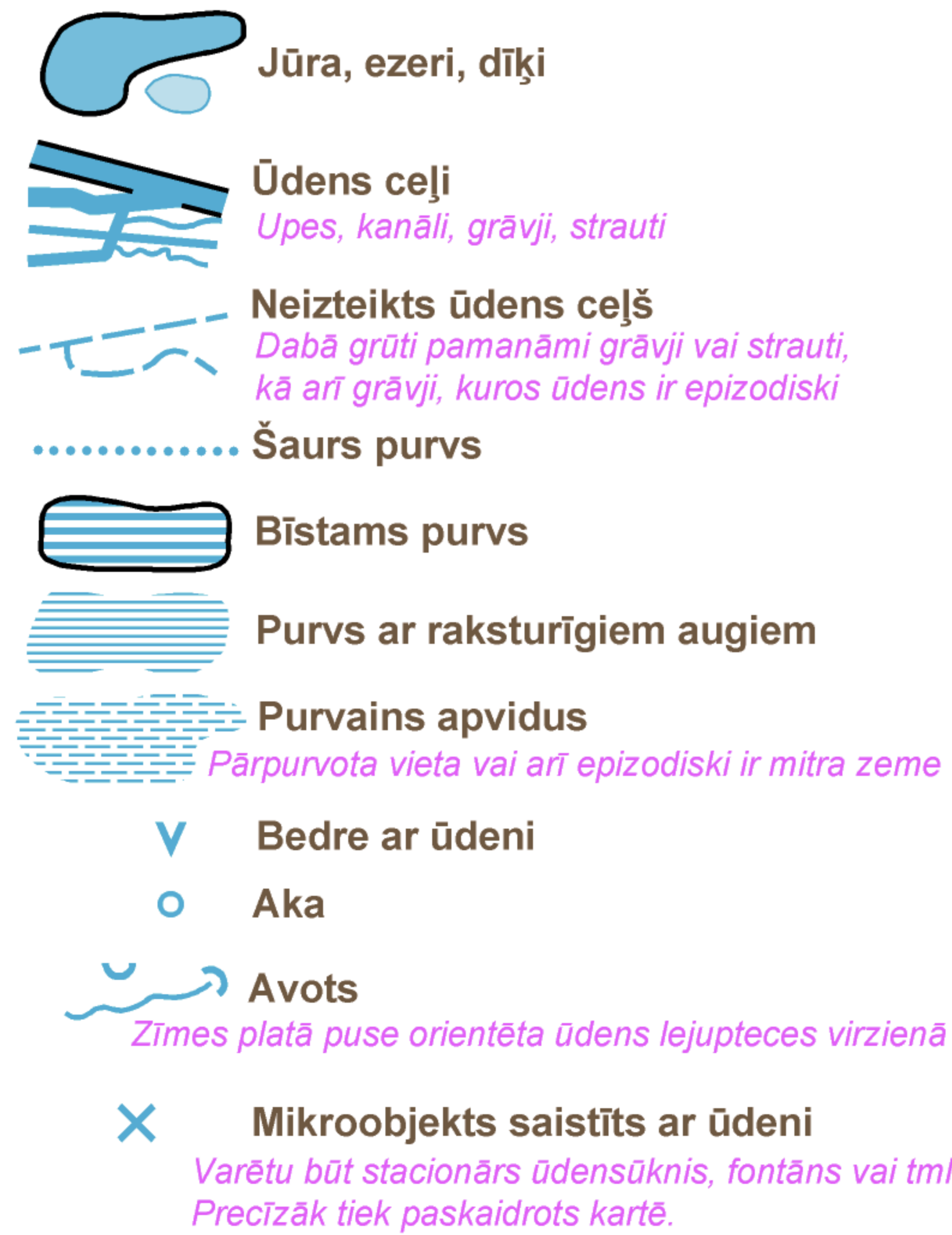


## Orientieri kurus drīkst lietot tikai navigācijai, lai identificēt KP karodziņus Dalībniekiem pārvietošanās stingri aizliegta. Pārkāpējus sacensībās diskvalificē

**VEĢETĀCIJAS ORIENTIERI** (Augu valstība)



**HIDROGRĀFIJAS ORIENTIERI**  
(Dabas vai mākslīgi radīti ar ūdeni vai mitrāju saistīti objekti)



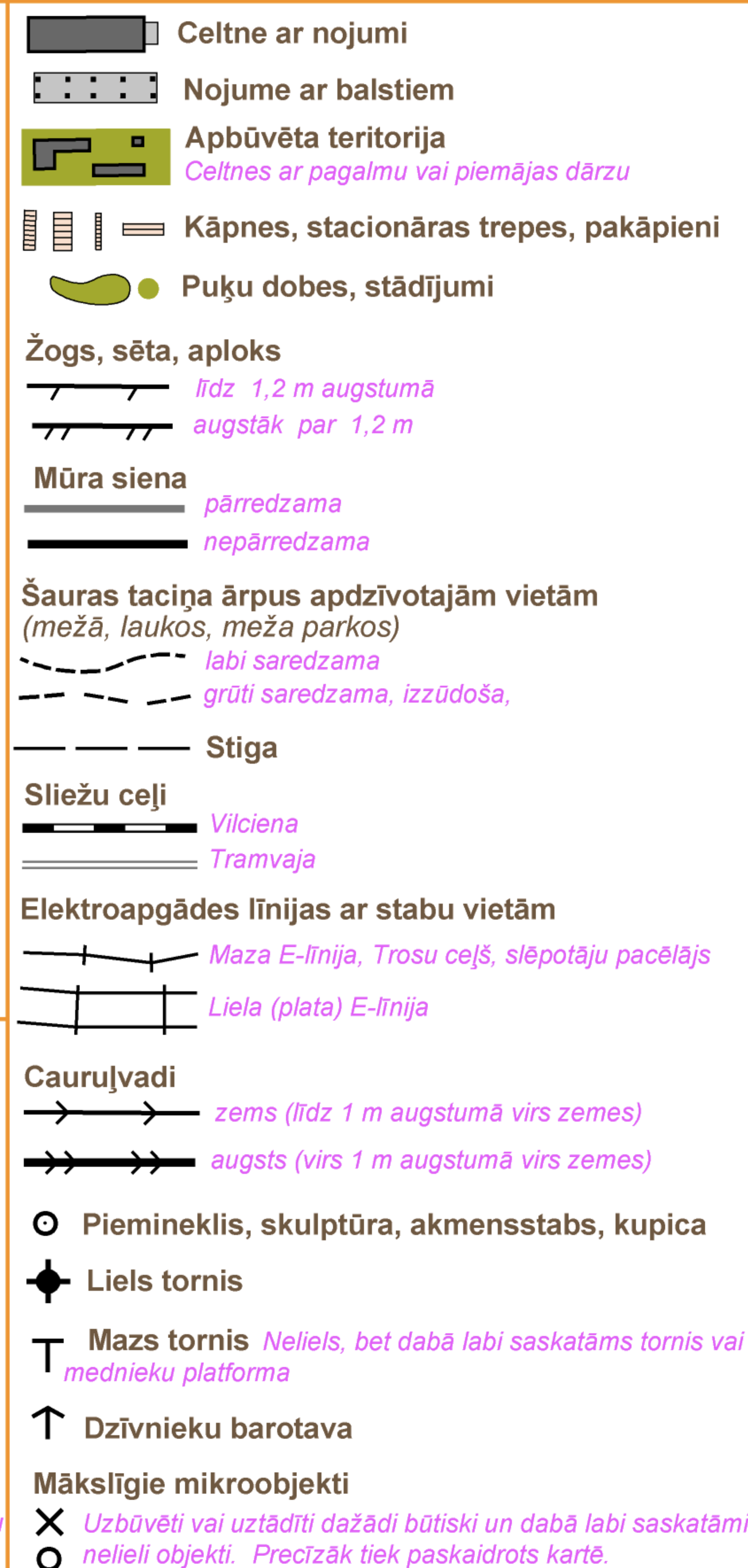
**RELJEFA AZĪMĒJUMI** (Zemes virsmas nelīdzenumi)



**KLINTIS un AKMEŅI**



**MĀKSLĪGIE ORIENTIERI** (Būvēti vai uzstādīti objekti)



Sagatavoja **Jānis Bergs**

tlf: 29928638 E-pasts: [orient@navigator.lv](mailto:orient@navigator.lv)