




# TempO distances risinājumu karte

2015. g. 25. aprīlī, Kaugurciems  
pie Kapteiņa Zolta pieminekļa

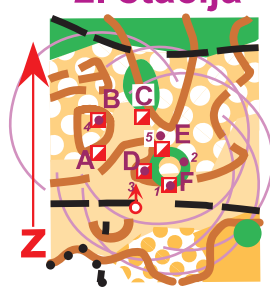
VENTSPILS **DIGITĀLAIS**  
**CENTRS**

## 1. stacija



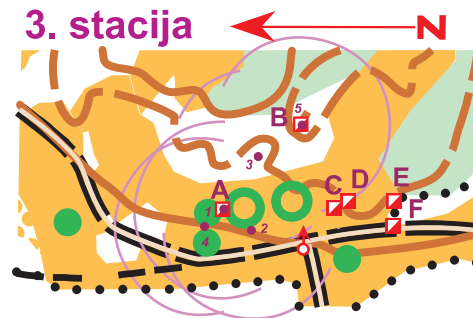
- 1.atb. **C**
- 2.atb. **Z**
- 3.atb. **Z**
- 4.atb. **Z**
- 5.atb. **D**

## 2. stacija



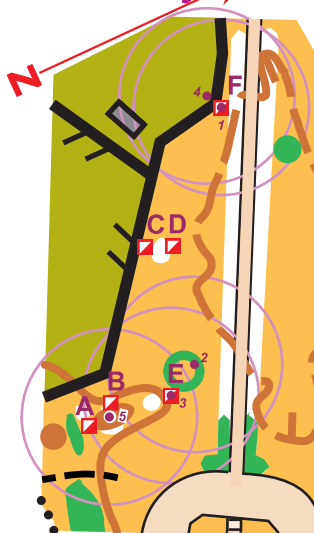
- 1.atb. **F**
- 2.atb. **Z**
- 3.atb. **D**
- 4.atb. **B**
- 5.atb. **Z**

## 3. stacija



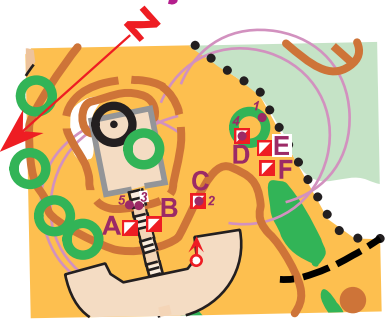
- 1.atb. **A**
- 2.atb. **Z**
- 3.atb. **Z**
- 4.atb. **Z**
- 5.atb. **B**

## 5. stacija



- 1.atb. **F**
- 2.atb. **Z**
- 3.atb. **E**
- 4.atb. **Z**
- 5.atb. **Z**

## 4. stacija



- 1.atb. **Z**
- 2.atb. **C**
- 3.atb. **Z**
- 4.atb. **D**
- 5.atb. **Z**



**Kapteinis Pauls Zolts**  
(1880 - 1919)

Sacensības notika rajonā, kur 1919. gada 18. maijā 2. studentu rotas komandiera kapteiņa P. Zolta vadībā, 145 karavīri ar durkļiem devās kaujā pret, labi apbruņotu desmitkārtīgu pārspēku un daži krita varoņu nāvē.

Šī bija nozīmīgākā kauja Latvijas vēsturē, jo puisi noturēja frontes līniju un sarkanarmiešiem neizdevās atgūt Kurzemes teritorijas. Pēc šīs kaujas sākas strauja Latvijas atbrīvošana.



# Mērogs 1:1000

Sagatavoja Jānis Bergs